






Публичный сервитут для использования земель и земельных участков в целях размещения объекта $\text{Νοαί à δαπίτείτῃαίεϋ çáí àεϋίτθ ο-αἰθόετᾱ à οάεϋθ δασιᾱυαίεϋ ἱαυάεθα}$
"Распределительный газопровод высокого давления Р ≤0,6 МПа, ПРГ, газопровод среднего давления Р ≤0,3 МПа. Догазификация населенного пункта, расположенного по адресу:
Московская область, Рузский городской округ, д. Городилово. Вторая очередь"



Используемые условные знаки и обозначения

Масштаб 1:2000

-  – проектные границы публичного сервитута и его характерные точки
-  – проектное местоположение инженерного сооружения
-  – установленные границы административно-территориальных образований
-  – границы и кадастровые номера земельных участков
-  – границы и номера кадастровых кварталов